

















Határelemek

-  ■ Közigazgatási határ
-  ■ Meglévő-megmaradó belterületi határ
-  ■ Tervezett belterületi határ
-  ■ Megszűnő belterületi határ




Kötelező szabályozási elemek

-  ■ Szabályozási vonal
-  ■ Szabályozási vonal határvonalon
-  ■ Építés övezet, övezet határa

Felületként megjelenő szabályozási elemek

-  ■ Közúti közlekedési terület
-  ■ Nem szerkezeti jelentőségű közlekedési célú közterület
-  ■ Kötőpályás közlekedési terület
-  ■ Zöldterület - közkert
-  ■ Erdőterület
-  ■ Vízgazdálkodási terület
-  ■ Kisajátítással érintett terület
-  ■ El nem építhető útsáv
-  ■ Háromszintes növényállományú beültetési kötelezettség

Javasolt szabályozási elemek





-  ■ Javasolt telekhatár
-  ■ Javasolt megszüntető jel
-  ■ Javasolt térségi kerékpárút

Más jogszabály által elrendelt elemek




Művi értékvédelem

-  ■ Műemlék telke
-  ■ Műemléki környezet
-  ■ Nyilvántartott régészeti lelőhely
-  ■ Régészeti lelőhely
-  ■ Régészeti érdekű terület
-  ■ Történeti kert
-  ■ Műemlék
-  ■ Helyi jelentőségű védett érték

Táj- és természetvédelem





-  ■ Natura 2000 terület
-  ■ Országos ökológiai hálózat ökológiai folyosó
-  ■ Tájképvédelmi terület
-  ■ Helyi jelentőségű természetvédelmi terület

Védőterületek, védősávok










-  ■ Közlekedési és közmű infrastruktúra elemek védősávja
-  ■ Szélerőmű tornyok védőtávolságai
-  ■ Felszíni víz parti sávja

Tájékoztató elemek












Alaptérképi elemek

-  ■ Szintvonal
-  ■ Földrészlet határ
-  ■ Alrészlet határ
-  ■ Épület

Meglévő közlekedési elemek, létesítmények

-  ■ Út tengelye
-  ■ Vasút tengelye
-  ■ Kerékpárút
-  ■ Gyalogút
-  ■ Külterületi út
-  ■ Buszállomás
-  ■ Vasútállomás
-  ■ Szintbeni vasúti kereszteződés
-  ■ Jelentős közhasználatú parkoló

Meglévő közműlétesítmények

-  ■ Ivóvíz gerincvezeték
-  ■ Villamosenergia főelosztó hálózat (132 kV)
-  ■ Nagy-középnomású földgáz gerincelosztó vezeték
-  ■ Középnomású földgáz elosztóvezeték
-  ■ Víztorony
-  ■ Szennyvíztisztítómű
-  ■ Szennyvízátemelő
-  ■ Gázfogadó állomás
-  ■ Transzformátor állomás
-  ■ Szélerőmű
-  ■ Adótorony