























Beépítésre szánt területek

-  Kisvárosias lakóterület
-  Kertvárosias lakóterület
-  Falusias lakóterület
-  Településközpont terület
-  Ipari terület
-  Kereskedelmi, szolgáltató terület
-  Általános gazdasági terület
-  Különleges beépítésre szánt sportterület
-  Különleges beépítésre szánt temetőterület
-  Különleges beépítésre szánt mezőgazdasági üzemi terület
-  Különleges beépítésre szánt közműterület
-  Különleges beépítésre szánt garázsterület
-  Különleges beépítésre szánt rekreációs terület





Beépítésre nem szánt területek

-  Közúti közlekedési terület
-  Köttőtpályás közlekedési terület
-  Zöldterület - Közkert
-  Védelmi rendeltetésű erdőterület
-  Gazdasági rendeltetésű erdőterület
-  Közjóléti rendeltetésű erdőterület
-  Kertes mezőgazdasági terület
-  Általános mezőgazdasági terület
-  Korlátozott használatú mezőgazdasági terület
-  Természetközeli terület
-  Vízgazdálkodási terület
-  Különleges beépítésre nem szánt megújuló energiaforrások hasznosításának céljára szolgáló terület
-  Különleges beépítésre nem szánt közműterület
-  Különleges beépítésre nem szánt rekreációs terület
-  Különleges beépítésre nem szánt sportterület
-  Különleges beépítésre nem szánt temetőterület

Örökségvédelem

-  Nyilvántartott régészeti lelőhely
-  Régészeti lelőhely
-  Régészeti érdekű terület
-  Műemléki környezet
-  Műemlék telke
-  Történeti kert
-  Műemlék
-  Helyi jelentőségű védett érték












Táj- és természetvédelem

-  Natura2000 Különleges Természetmegőrzési Terület
-  Országos Ökológiai Hálózat - Ökológiai folyosó
-  Tájképvédelmi terület
-  Helyi jelentőségű természetvédelmi terület




Környezetvédelem










-  Felszíni víz parti sávja

Határelemek












-  Közigazgatási határ
-  Meglévő-megmaradó belterületi határ
-  Tervezett belterületi határ
-  Megszűnő belterületi határ
-  Földrészlet határ
-  Alrészlet határ
-  Épület
-  Szintvonal
-  Szélerőművek védőtávolságai
-  Főút és vasút védőterülete
-  Közmű védőtávolsága

Közlekedés











-  Szintbeni vasúti kereszteződés
-  Fontosabb szintbeni közúti csomópont
-  Vasút

-  Főút
-  Országos mellékút
-  Helyi gyűjtőút
-  Meglévő kerékpárút
-  Tervezett térségi kerékpárút
-  Gyalogút
-  Vasútállomás
-  Buszállomás
-  Jelentős közhasználatú parkoló

Közművek, hírközlés

-  132 kV villamosenergia főelosztó hálózat
-  Transzformátor állomás
-  Szélkerék
-  Nagy-középnomású földgáz gerincelosztó vezeték
-  Középnomású földgáz elosztóvezeték
-  Gázfogadó állomás
-  Ivóvíz gerincvezeték
-  Szennyvíztisztítómű
-  Szennyvízátemelő
-  Víztorony
-  Adó-, vevőtorony, átjátszó állomás

Intézmény

-  Polgármesteri hivatal
-  Általános iskola
-  Művelődési ház
-  Egyházi központ
-  Orvosi rendelő
-  Sport központ
-  Szabadidőközpont
-  Játszótér
-  Temető
-  Kegyeleti park